



РЕСПУБЛИКА КРЫМ

# СОВЕТ МИНИСТРОВ

РАДА МІНІСТРІВ  
ІАЗІРЛЕР ШУРАСЫ

## РАСПОРЯЖЕНИЕ

28 ноября 2017 г. 1368-р  
от \_\_\_\_\_ № \_\_\_\_\_  
г. Симферополь

*О проведении аукциона на право  
заключения договора аренды  
земельного участка*

В соответствии со статьями 10, 39.11, 39.12 Земельного кодекса Российской Федерации, статьёй 84 Конституции Республики Крым, статьёй 41 Закона Республики Крым от 29 мая 2014 года № 5-ЗРК «О системе исполнительных органов государственной власти Республики Крым», пунктом 4 статьи 18 Закона Республики Крым от 15 января 2015 года № 66-ЗРК/2015 «Об особенностях имущественных и земельных отношений на территории Республики Крым и некоторых вопросах земельных отношений», распоряжением Совета министров Республики Крым от 20 ноября 2015 года № 1097-р «Об определении специализированной организации и уполномоченного органа»:

1. Провести аукцион на право заключения договора аренды земельного участка из земель сельскохозяйственного назначения с видом разрешенного использования – сельскохозяйственное использование (код 1.0), находящегося в государственной собственности Республики Крым, площадью 554 921 кв. м, кадастровый номер 90:10:050501:121, расположенного по адресу: Республика Крым, Раздольненский район, на территории Зиминского сельского поселения (далее – земельный участок), сроком на 49 лет.

2. Установить начальную цену предмета аукциона на право заключения договора аренды земельного участка в размере 978 298 рублей.

3. Определить величину повышения начальной цены земельного участка («шаг аукциона») в размере 3 % от начальной цены, что составляет 29 349 рублей.

4. Определить размер задатка в размере 30 % от начальной цены земельного участка, что составляет 293 489 рублей.

*С.В. Мухомов*  
Кол. обл. орг. мер по р.с. гр.

должность, подпись, дата

08.12.17



5. Государственному автономному учреждению Республики Крым «Распорядительная дирекция имущества Республики Крым» обеспечить:

5.1. Опубликование извещения о проведении аукциона на право заключения договора аренды земельного участка, а также проекта договора аренды земельного участка на официальном сайте Российской Федерации для размещения информации о проведении торгов, определенном Правительством Российской Федерации (<http://torgi.gov.ru>), не менее чем за 30 дней до даты проведения аукциона на право заключения договора аренды земельного участка;

5.2. Направление в администрацию Раздольненского района Республики Крым извещения о проведении аукциона на право заключения договора аренды земельного участка в целях его опубликования муниципальным образованием Республики Крым по месту расположения земельного участка в порядке, установленном для официального опубликования (обнародования) муниципальных правовых актов уставом городского округа, не менее чем за 30 дней до даты проведения аукциона на право заключения договора аренды земельного участка;

5.3. Формирование лота, организацию и проведение аукциона на право заключения договора аренды земельного участка.

6. Контроль за выполнением настоящего распоряжения возложить на заместителя Председателя Совета министров Республики Крым Королёва П.Э.

Глава Республики Крым,  
Председатель Совета министров  
Республики Крым

Заместитель Председателя  
Совета министров Республики Крым,  
руководитель Аппарата  
Совета министров Республики Крым



С. АКСЁНОВ

Л. ОПАНАСЮК

ОРИГИНАЛОМ СЕРВЕН

Управление по делопроизводству  
Служба по обеспечению, контролю и работе  
с обращениями граждан  
Имущества Крыма

*Иванов И.А.*  
Иванов И.А. - Ор. подпись, дата  
06.12.17



## 8. ЗАКЛЮЧЕНИЕ О СТОИМОСТИ

Используя источники исходной информации, предоставленной Заказчиком, рыночные данные о сдаче аналогичных объектов в аренду, методы, методики и передовые разработки ведущих российских оценщиков, свои профессиональные знания и опыт, Оценщик провел анализ всей доступной информации, выполнил все необходимые расчеты и сделал необходимые заключения и выводы о величине арендной платы за оцениваемый объект.

Итоговая величина стоимости права пользования объектом аренды есть величина стоимости объекта оценки, полученная как итог обоснованного Оценщиком обобщения результатов расчетов стоимости объекта аренды, при использовании различных подходов к оценке и методов оценки.

Рыночная стоимость может быть признана рекомендуемой для целей совершения сделки с объектом оценки, если с даты составления Настоящего Отчета об оценке, до даты совершения сделки с объектом оценки, или даты представления публичной оферты прошло не более 6 месяцев.

Согласно целям и задачам оценки определение размера рыночной стоимости арендной платы (без учета НДС) за пользование объектом аренды, должно быть представлено в виде годового размера рыночной стоимости арендной платы.

На основании имеющейся информации, данных, полученных от Заказчика, проведения необходимых расчетов и анализа результатов, представленных в виде отчета, можно сделать следующее заключение, что:

**рыночная стоимость годового права пользования земельным участком, с кадастровым номером 90:10:050501:121, общей площадью 554921 кв.м., расположенным по адресу: Республика Крым, р-н Раздольненский, на территории Зиминского сельского поселения, на дату оценки, без учета НДС, составляет:**

**978 298 РУБЛЕЙ**

**(ДЕВЯТЬСОТ СЕМЬДЕСЯТ ВОСЕМЬ ТЫСЯЧ ДВЕСТИ ДЕВЯНОСТО ВОСЕМЬ)**

Генеральный директор

ООО Консалтинговая компания «Увекон Плюс»



Г.Б. Смирницкий

м.п.

Оценщик

ООО Консалтинговая компания «Увекон Плюс»

Яценко Т.С.


**С ОРИГИНАЛОМ СВЕРЕНО**

Управление документального обеспечения, контроля и работы с обращениями граждан Мичмушества Крыма  
Член некоммерческого партнерства «Саморегулируемая организация «Деловой Союз Оценщиков», регистрационный № 843 от 03 апреля 2015 г.

*Яценко Т.С.*

*Консалтинговая компания «Увекон Плюс»*

должность, подпись, дата



**КОПИЯ ВЕРНА**

ООО Консалтинговая компания «Увекон Плюс»

Генеральный директор Смирницкий Г.Б.

# АКТ

## обследования земельного участка

7 ноября 2017 г.

с. Воронки

Управление контроля за использованием государственного имущества и земель (далее – управление контроля) Министерства имущественных и земельных отношений Республики Крым в лице главного консультанта отдела контроля за использованием земель Мещерякова Дмитрия Викторовича и главного специалиста отдела контроля за использованием земель Колоды Сергея Сергеевича, действующих на основании Положения о Министерстве имущественных и земельных отношений Республики Крым, служебной записки управления аренды и администрирования платежей за землю Министерства, составили настоящий акт о нижеследующем.

С целью осуществления контроля за использованием (неиспользованием) земельных участков, в том числе по целевому назначению, произведено визуальное обследование земельных участков кадастровые номера:

- 90:10:050501:117, площадью 534 810 кв. м;
- 90:10:050501:118, площадью 651 793 кв. м;
- 90:10:050501:119, площадью 644 291 кв. м;
- 90:10:050501:120, площадью 495 801 кв. м;
- 90:10:050501:121, площадью 554 921 кв. м;
- 90:10:050501:122, площадью 350 556 кв. м;
- 90:10:000000:991, площадью 360 507 кв. м;
- 90:10:020501:6, площадью 966 638 кв. м;
- 90:10:020501:7, площадью 1 534 799 кв. м;
- 90:10:020501:8, площадью 499 105 кв. м;

Категория земель: земли сельскохозяйственного назначения.

Разрешенное использование: сельскохозяйственное использование.

Земельные участки расположены за границами населенных пунктов на территории Зиминского и Новоселовского сельских поселений Раздольненского района Республики Крым. В отношении указанных земельных участков поступило обращение о предоставлении на правах аренды, поданное ООО «Крымская долина».

В результате осмотра земельного участка кадастровый № 90:10:050501:117 установлено: земельный участок расположен за границами населенных пунктов на территории Зиминского сельского поселения Раздольненского района Республики Крым, восточнее с. Воронки. На момент обследования земельный участок свободен от застройки, объекты

С ОРИГИНАЛОМ СВЕРЕНО  
Дирекция по контролю и работе с обращениями граждан  
Управление контроля за использованием государственного имущества и земель  
Министерства имущественных и земельных отношений Республики Крым  
КОНТРОЛЬ И РАБОТА С ОБРАЩЕНИЯМИ ГРАЖДАН  
М.П. 14.11.2017  
Должность, подпись, дата  
14.11.2017



населенных пунктов на территории Новоселовского сельского поселения Раздольненского района Республики Крым, западнее с. Новоселовское. На момент обследования земельный участок свободен от застройки, объекты недвижимости на земельном участке отсутствуют. На земельном участке произрастает травянистая растительность, участок не используется.

В результате осмотра земельного участка кадастровый № 90:10:020501:7, установлено: земельный участок расположен за границами населенных пунктов на территории Новоселовского сельского поселения Раздольненского района Республики Крым, западнее с. Новоселовское. На момент обследования земельный участок свободен от застройки, объекты недвижимости на земельном участке отсутствуют. На земельном участке произрастает травянистая растительность, участок не используется.

В результате осмотра земельного участка кадастровый № 90:10:020501:8, установлено: земельный участок расположен за границами населенных пунктов на территории Новоселовского сельского поселения Раздольненского района Республики Крым, западнее с. Новоселовское. На момент обследования земельный участок свободен от застройки, объекты недвижимости на земельном участке отсутствуют. На земельном участке произрастает травянистая растительность, участок не используется.

**Выводы:** на момент обследования земельные участки не используются. Земельные участки пригодны к дальнейшему использованию согласно разрешенного использования – сельскохозяйственное использование.

*(обобщение о пригодности земельного участка к дальнейшему использованию, заключение об использовании (неиспользовании) земельного участка)*

Настоящий акт составлен в двух экземплярах, один из которых передается в Минимущество, второй – землепользователю (арендатору).

**Подписи присутствующих лиц:**

Главный консультант отдела контроля за использованием земель управления контроля за использованием государственного имущества и земель Министерства

**С ОРИГИНАЛОМ СВЕРЕНО**

Утверждаю документацию по обеспечению, контролю и работе с обращениями граждан  
Минимущества Крыма  
Д.В. Мещеряков

Главный специалист отдела контроля за использованием земель управления контроля за использованием государственного имущества и земель Министерства

С.С. Колода  
Министерство государственного имущества и земельных отношений Республики Крым  
УПРАВЛЕНИЕ ДОКУМЕНТАЛЬНОГО ОБЕСПЕЧЕНИЯ, КОНТРОЛЯ И РАБОТЫ С ОБРАЩЕНИЯМИ ГРАЖДАН

Копию акта получил: \_\_\_\_\_  
(землепользователь (арендатор), дата вручения акта или отметка о направлении акта по почте)



С ОРИГИНАЛОМ  
Управление документального  
обеспечения, контроля и работы  
с обращениями граждан  
Минимущества Крыма

*Селев Н.А. Воронцов*  
Кол. окуп. ор. погаш. деп. ср.





КРЫМЭНЕРГО

ГУП РК «КРЫМЭНЕРГО»

ГОСУДАРСТВЕННОЕ  
УНИТАРНОЕ ПРЕДПРИЯТИЕ  
РЕСПУБЛИКИ КРЫМ «КРЫМЭНЕРГО»

Российская Федерация, Республика Крым,  
295034, г. Симферополь, ул. Киевская, 74/6. *Корпус*  
Приемная: тел./факс +7 (3652) 24-85-01  
sekretar@gup.energy.crimea.ru  
Отдел делопроизводства и контроля:  
тел.: +7 (3652) 27-23-24, факс: +7 (3652) 60-00-91  
kanc@gup.energy.crimea.ru  
http://gup-krymenergo.crimea.ru  
ОГРН 1149102003423  
ИНН 9102002878 КПП 910201001  
БИК 043510123 в АО «ГЕНБАНК»  
Корр. счет 30101810835100000123  
Р/с 40602810300230000007 (актив)  
Р/с 40602810800230270007 (услуги)  
Р/с 40602810600230250007 (присоединение)

22.08.17 № 443/15568

Заместителю министра имущественных  
и земельных отношений Республики Крым  
Р.Р. Вахитову  
295015 г. Симферополь,  
ул. Севастопольская, 17

Уважаемый Рефат Рустэмович!

На Ваше исх. № 04-01-09/5916 от 29.08.2017 г. с запросом информации о технических условиях на технологическое присоединение энергопринимающих устройств земельного участка, расположенного на территории Зиминского сельского поселения Раздольненского района РК, за границами населенных пунктов, кадастровый номер 90:10:050501:121 сообщаем:


ГУП РК «Крымэнерго» подтверждает возможность технологического присоединения данного объекта к электрическим сетям.

В соответствии с Правилами технологического присоединения, утвержденными ПП РФ от 27.12.2004 г. № 861, заявителю, для осуществления технологического присоединения к электрическим сетям, необходимо получить технические условия и заключить договор на технологическое присоединение, для чего следует подать в Отдел обслуживания потребителей ГУП РК «Крымэнерго» соответствующие заявки. Подать заявки на заключение указанного договора возможно на официальном сайте компании <http://gup-krymenergo.crimea.ru> или очно в Отделах обслуживания потребителей ГУП РК «Крымэнерго» по адресам:

- г. Симферополь, ул. Менделеева, 3, каб. 112, тел. +7 (3652) 54-95-42;
- пгт Раздольное, ул. Калинина, 12, тел. +7 (36553) 9-13-48.

К заявлению на заключение договора необходимо приложить следующие документы:

- Ситуационный план расположения энергопринимающих устройств (объекта).
- Документ, подтверждающий право собственности или иное предусмотренное законом основание на объект капитального строительства и/или земельный участок на котором проектируется объект.
- Юридические документы заявителя.
- Доверенность или иные документы, подтверждающие полномочия представителя заявителя, подающего и получающего документы, в случае если заявка подается в сетевую организацию



*Вахитов Р.Р.*  
Каб. с/д.р. от 2017 г. 08.08.17  
должность, подпись, дата

МИНИСТЕРСТВО ИМУЩЕСТВЕННЫХ  
И ЗЕМЕЛЬНЫХ ОТНОШЕНИЙ  
РЕСПУБЛИКИ КРЫМ  
№ \_\_\_\_\_ от \_\_\_\_\_  
на листах \_\_\_\_\_



доставителем заявителя.

- При наличии, перечень всех присоединяемых токоприемников, их мощность и категорию надежности электроснабжения.

Копии всех предоставленных документов должны быть заверены подписью и печатью заявителя (при наличии).

С уважением,

Первый заместитель  
генерального директора



А.Д. Татаренков

**С ОРИГИНАЛОМ СВЕРЕНО**

Управление документального  
обеспечения, контроля и работы  
с обращениями граждан  
Минимущества Крыма

*Александр И.В. Воронин*

*Коп. осуд. гр. Тарихов Заур Юр.*

подпись, дата  
*15 июля 2007*



МИНИСТЕРСТВО ЖКХ РК  
ГОСУДАРСТВЕННОЕ УНИТАРНОЕ ПРЕДПРИЯТИЕ РЕСПУБЛИКИ КРЫМ  
«ВОДА КРЫМА»  
(ГУП РК «Вода Крыма»)

Киевская ул., д. 1 А, г. Симферополь, Республика Крым, Россия, 295053  
Тел. (3652) 27-10-53, e-mail: [office@voda.crimea.ru](mailto:office@voda.crimea.ru)  
ОКПО 00772458, ОГРН 1149102120947 ИНН/КПП 9102057281 / 91020100

30.11.2017 № 9399/01-16  
На № 15786/01-16 от 15.11.2017

Заместителю министра  
Министерства имущественных и  
земельных отношений  
Республики Крым  
ВАХИТОВУ Р.

295015, Республика Крым  
г. Симферополь,  
ул. Севастопольская, 17

Рассмотрев Ваше обращение, ГУП РК «Вода Крыма» сообщает, что в границах земельного участка с кадастровым номером № 90:10:050501:121, расположенного на территории Зиминского сельского поселения Раздольненского района Республики Крым, за границами населенных пунктов, техническая возможность подключения к сетям водоснабжения и водоотведения ГУП РК «Вода Крыма» отсутствует.

Начальник Управления технического  
и экологического обеспечения  
ГУП РК «Вода Крыма»

А.П. Косарев

**С ОРИГИНАЛОМ СВЕРЕНО**

Управление документального  
обеспечения, контроля и работы  
с обращениями граждан  
Минимущества Крыма

*А.П. Косарев*

*Косарев А.П. 15.11.2017*

должность, подпись, дата  
*15.11.2017*





# КРЫМГАЗСЕТИ

ГОСУДАРСТВЕННОЕ УНИТАРНОЕ ПРЕДПРИЯТИЕ РЕСПУБЛИКИ КРЫМ

295001, Республика Крым  
г. Симферополь, ул. Училищная, 42,а

тел. (3652) 25 55 45  
e-mail: guprk@crimeagasnet.ru

[www.crimeagasnet.ru](http://www.crimeagasnet.ru)

*№ 17/08-02868/07 от 11.09.17г.  
на № 04-01-09/5950, № 04-01-09/5951,  
№ 04-01-09/5952, № 04-01-09/5953,  
№ 04-01-09/5954, № 04-01-09/5955,  
№ 04-01-09/5956, № 04-01-09/5957,  
№ 04-01-09/5958, № 04-01-09/5959  
от 29.08.2017г.*

Заместителю министра  
имущественных и  
земельных отношений  
Республики Крым  
Вахитову Р.Р.,  
ул. Севастопольская, 17,  
г. Симферополь,  
295015, Республика Крым

**Уважаемый Рефат Рустэмович!**

Рассмотрев Ваши письма по вопросу подключения (технологического присоединения) к газовым сетям объектов капитального строительства, которые возможно построить на земельных участках, расположенных на территориях Зиминского, Новоселовского сельских поселений Раздольненского района Республики Крым, ГУП РК «Крымгазсети» сообщает.

Состоянием на 08.09.2017 г. с. Воронки Раздольненского района Республики Крым, вблизи которого расположены земельные участки с кадастровыми номерами: 90:10:000000:991 (площадь 360 507 кв.м.), 90:10:050501:117 (площадь 534 810 кв.м.), 90:10:050501:118 (площадь 651 793 кв.м.), 90:10:050501:119 (площадь 644 291 кв.м.), 90:10:050501:120 (площадь 495 801 кв.м.), 90:10:050501:121 (площадь 554 921 кв.м.), 90:10:050501:122 (площадь 350 556 кв.м.) и пгт. Новоселовское Раздольненского района Республики Крым, вблизи которого расположены земельные участки: 90:10:020501:6 (площадь 966 638 кв.м.), 90:10:020501:7 (площадь 1 534 799 кв.м.), 90:10:020501:8 (площадь 499 105 кв.м.) - не газифицированы.

Согласно гидравлической схеме газоснабжения населенных пунктов Республики Крым, разработанной ООО «Институт Шельф», газификация населенных пунктов Воронки и Новоселовское предусматривается от газопроводов высокого давления ГРС с. Нива. Для этого необходимо реконструкция существующего газопровода от ГРС с. Нива, протяженностью 4,5 км, и строительство новых межпоселковых газопроводов общей ориентировочной протяженностью до с. Воронки - 15,75 км, до пгт Новоселовское - 23,5 км.

Дополнительно сообщаем, процедура получения технических условий

**С ОРИГИНАЛОМ ССЫЛАЮСЬ**


Управление документального обеспечения, контроля и работы с ориентировочной протяженностью

Министерства Крыма

Дополнительно сообщаем, процедура получения технических условий

Обязательность, подпись, дата

2017



*26.09.17*

регламентирована Постановлением Правительства РФ от 30.12.2013 №1314 «Об утверждении Правил подключения (технологического присоединения) объектов капитального строительства к сетям газораспределения» (далее - Правила).

Согласно п. 2 указанных Правил:

"заявитель" - юридическое или физическое лицо, намеренное осуществить или осуществляющее строительство (реконструкцию) объекта капитального строительства с последующим его подключением (технологическим присоединением) к сети газораспределения или подключение (технологическое присоединение) объекта капитального строительства к сети газораспределения, а также в случае присоединения объекта сети газораспределения к другой сети газораспределения - юридическое лицо, осуществляющее строительство объекта сети газораспределения или реконструкцию объекта существующей сети газораспределения, принадлежащего ему на праве собственности;

"исполнитель" - газораспределительная организация, владеющая на праве собственности или на ином законном основании сетью газораспределения, к которой планируется подключение (технологическое присоединение) объекта капитального строительства, а в случае присоединения объекта сети газораспределения - собственник или иной законный владелец сети газораспределения и (или) газопотребления, к которой производится подключение (технологическое присоединение).

В соответствии с п. 6, 8 Правил заявитель в целях определения технической возможности подключения (технологического присоединения) объекта капитального строительства к сети газораспределения направляет исполнителю запрос о предоставлении технических условий. К запросу о предоставлении технических условий прилагаются следующие документы: копии правоустанавливающих документов на земельный участок, на котором располагается (будет располагаться) принадлежащий заявителю объект капитального строительства, ситуационный план, расчет планируемого максимального часового расхода газа (не требуется в случае планируемого максимального часового расхода газа не более  $5 \text{ м}^3/\text{час}$ ), а также копия документа, подтверждающего право собственности или иное предусмотренное законом право на объект капитального строительства, в случае если завершено строительство указанного объекта и др. В случае если запрос о предоставлении технических условий подается представителем заявителя - в составе запроса дополнительно подается доверенность или иные документы, подтверждающие полномочия представителя заявителя.

Директор

В.М. Редькин  
252029

**С ОРИГИНАЛОМ СВЕРЕНО**

Управление документального  
обеспечения, контроля и работы  
с обращениями граждан  
Минимущества Крыма

*С.И. Тарасов*

Нач. секц. орг. работ вед.  
должность, подпись, дата

15.01.2017



С.И. Тарасов

**Государственный комитет по государственной регистрации и кадастру Республики Крым**

(подпись государственного органа регистрации права)

Лист 1

Выписка из Единого государственного реестра недвижимости об основных характеристиках и зарегистрированных правах на объект недвижимости  
 Сведения об основных характеристиках объекта недвижимости

Земельный участок

Лист №	Раздела 1	Всего листов раздела 1:	Всего разделов:	Всего листов выписки:
02.08.2017		1		
Кадастровый номер:	90:10:050501:121			

Номер кадастрового квартала:	90:10:050501
Дата присвоения кадастрового номера:	02.08.2017
Район присвоения государственного кадастрового номера:	данные отсутствуют
Адрес:	Республика Крым, р-н Раздольненский, на территории Зинченкоского сельского поселения
Площадь:	554921 кв. м
Кадастровая стоимость, руб.:	данные отсутствуют
Кадастровый номер растительно-земельных в пределах земельного участка объектов недвижимости:	данные отсутствуют
Категория земель:	Земли сельскохозяйственного назначения
Виды разрешенного использования:	сельскохозяйственное использование
Статус вписи об объекте недвижимости:	Сведения об объекте недвижимости имеют статус "актуальные"
Особые отметки:	данные отсутствуют
Получатель выписки:	Республика Крым
Заведующий отделом:	А.А. Ливанов



**КОПИЯ**  
**ОРИГИНАЛ СЕРВЕН**

Управление документального обеспечения, контроля и работы с обращениями граждан Управления Управления Республики Крым

*А.А. Ливанов*

*Кар. сер. от 02.08.2017*

подпись, дата



Выписка из Единого государственного реестра недвижимости об основных характеристиках и зарегистрированных правах на объект недвижимости  
 Сведения о зарегистрированных правах на объект недвижимости

Земельный участок		
Информация об объекте недвижимости		
Лист № 02.08.2017	Раздела 2	Всего листов раздела 2:
Кадастровый номер:		90:10:050501:121
Всего разделов:		Всего листов выписки:

1. Правообладатель (правообладатели):	1.1. Республика Крым.
2. Вид, номер и дата государственной регистрации права:	2.1. собственность, 90:10:050501:121-90/090/2017-1, 02.08.2017 г.
3. Документы-основания:	3.1. Приказ №413 от 27.03.2017 г. Орган выдачи: *
4. Ограничение прав и обременение объекта недвижимости:	не зарегистрировано
5. Сведения о наличии решения об изъятии объекта недвижимости для государственных и муниципальных нужд:	данные отсутствуют
6. Сведения об осуществлении государственной регистрации прав без необходимого в силу закона согласия третьего лица, органа:	данные отсутствуют

Заведующий отделом	И.А. Литвинов
Служба государственной регистрации	подпись, фото (Ф.И.О.)



**СОРИГИНАЛОМ СВЕРЕНО**  
 Управление документального обеспечения, контроля и работы с обращениями граждан  
 Минимущества Крыма

*Ирина В. В. Орлова*  
 Кол. экз. 09.08.2017 г.  
 должность, подпись, дата  
*Ирина В. В. Орлова*



Раздел 3

Выписка из Единого государственного реестра недвижимости об основных характеристиках и зарегистрированных правах на объект недвижимости.  
 Описание местоположения земельного участка

Земельный участок		Всего листов выписки:	
Лист №	Раздел 3	Всего разделов:	
02.08.2017		90:10:050501:121	
Кадастровый номер:			
План (чертеж, схема) земельного участка:			
Масштаб 1:			
Заведующий отделом		А.А. Литвинов	
		(подпись, фамилия)	



**СОРИГИНАЛОМ СВЕРЕНО**  
 Управление документального обеспечения, контроля и работы с обращениями граждан  
 Министерства Крыма

*А.А. Литвинов*

*Кар. сев. 09. 09. 2017*  
 должность, подпись, дата