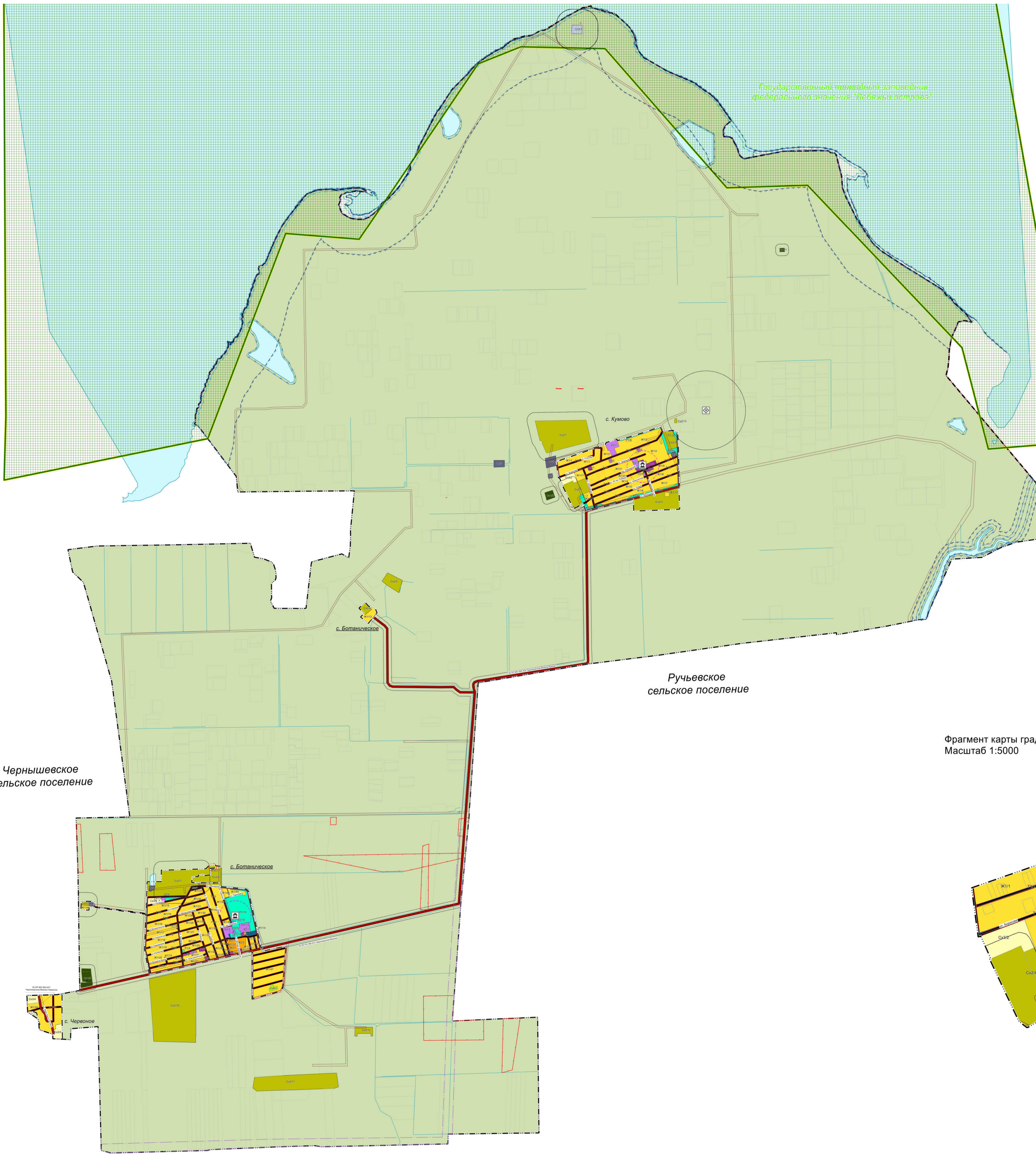


**Внесение изменений в Правила землепользования и застройки
 Ботанического сельского поселения Раздольненского района Республики Крым
 Карта градостроительного зонирования
 Масштаб 1:10000**



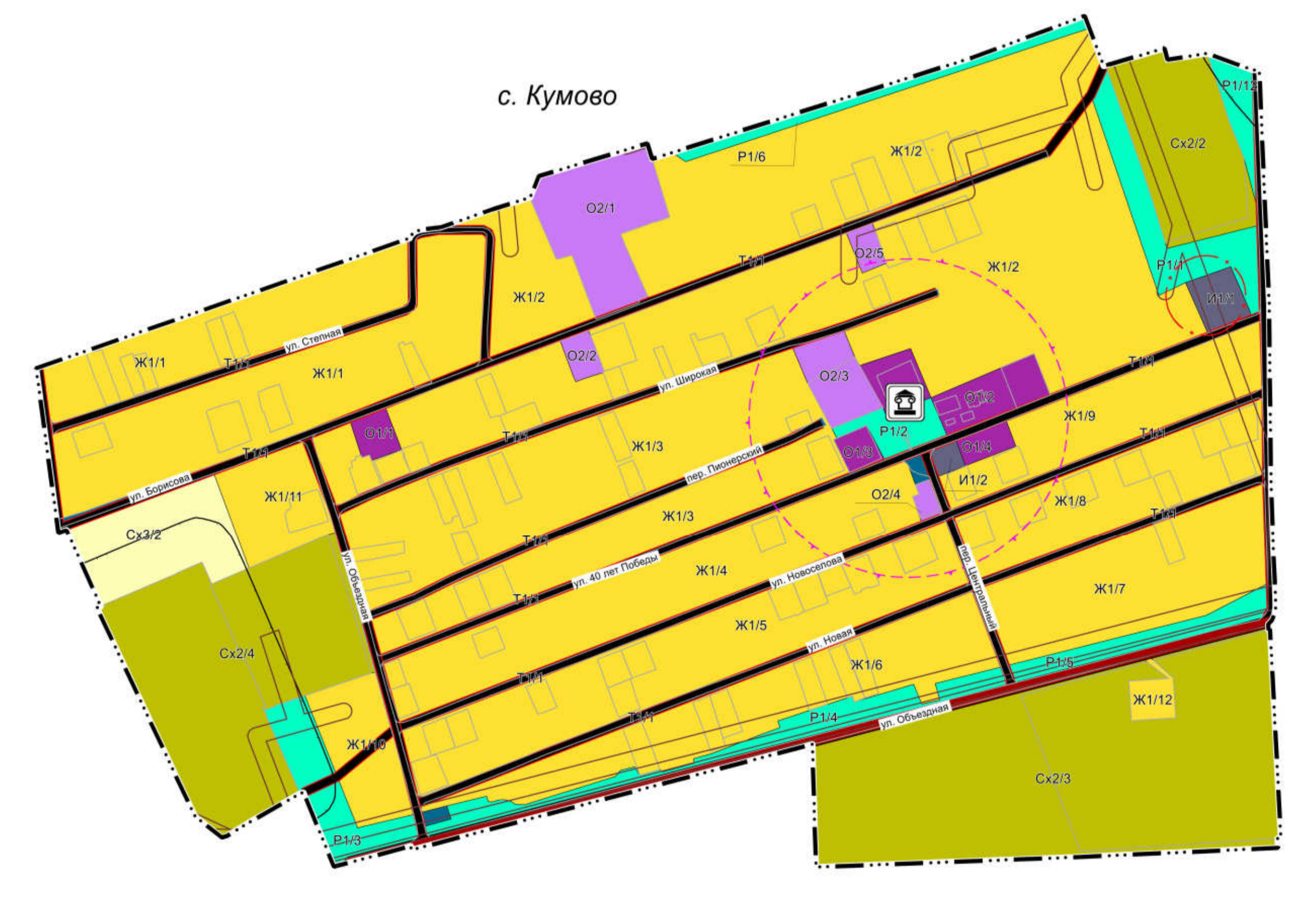
- УСЛОВНЫЕ ОБОЗНАЧЕНИЯ**
- Границы административно-территориального деления Российской Федерации
 - Границы городского района
 - Границы сельского поселения
 - Границы населенного пункта
 - Административный центр сельского поселения
 - С. Ботаническое
 - Сельскохозяйственный угодья
 - С. Кумово
- Территории, для которых градостроительные регламенты не устанавливаются**
- Земли сельскохозяйственного назначения
 - Земли, находящиеся в государственной или муниципальной собственности
- ТЕРРИТОРИАЛЬНЫЕ ЗОНЫ**
- ЖИЛЬНЫЕ ЗОНЫ**
- Зона застройки индивидуальными жилыми домами (Ж1)
 - Зона застройки малоэтажными жилыми домами (Ж2)
 - Зона застройки многоквартирными жилыми домами (Ж3)
- ОБЩЕСТВЕННО-ДЕЛОВЫЕ ЗОНЫ**
- Многофункциональная общественно-деловая зона (ОД1)
 - Зона специализированной общественной инфраструктуры (ОИ1)
- ЗОНЫ ИНЖЕНЕРНОЙ И ТРАНСПОРТНОЙ ИНФРАСТРУКТУРЫ**
- Зона инженерной инфраструктуры (И1)
 - Зона транспортной инфраструктуры (Т1)
- ЗОНЫ СЕЛЬСКОХОЗЯЙСТВЕННОГО ИСПОЛЬЗОВАНИЯ**
- Зона застройки объектов сельскохозяйственного назначения (СЗ1)
 - Зона сельскохозяйственных угодий и границ населенных пунктов (СЗ2)
 - Зона садоводческих или огороднических некоммерческих товариществ (СЗ3)
- ЗОНЫ РЕКРЕАЦИОННОГО НАЗНАЧЕНИЯ**
- Зона рекреационной территории (Р1)
 - Зона отдыха (О1)
- ЗОНЫ СПЕЦИАЛЬНОГО НАЗНАЧЕНИЯ**
- Зона кладбища (СН1)
 - Зона размещения территории (СН2)
- Объекты транспортной инфраструктуры**
- Автомобильные дороги регионального или межмуниципального значения
 - Улицы и мосты
 - Объекты культурного наследия (ОКН)
 - Павильоны
 - Объекты утилизации, обезвреживания, размещения отходов производства и потребления
- Границы зон с особыми условиями использования территории**
- Санитарно-защитная зона предприятий, сооружений и иных объектов
 - Прибрежная защитная полоса
 - Водооградная зона
 - Штормовая зона
 - Парковая зона
 - Охранная зона объектов энергетического назначения и объектов по производству электрической энергии (защитный радиус, вышка подстанции)
 - Иные охраняемые зоны
 - Зоны охраны объектов культурного наследия (памятников истории и культуры) народов Российской Федерации
 - Защитная зона объектов культурного наследия
 - Зоны охраняемых объектов
 - Зоны охраны объектов
 - Зоны санитарной охраны источников питьевого и хозяйственно-бытового водоснабжения и водопроводов питьевого назначения
 - Лесной фонд
 - Санитарно-защитная зона водоемов
 - Особо охраняемые природные территории
 - Федеральные заповедники
 - Государственный природный заповедник
 - Участки недр, предоставляемых для добычи полезных ископаемых, а также в целях, не связанных с их добычей
 - Ландшафтные участки

Красногвардейский район

Чернышевское сельское поселение

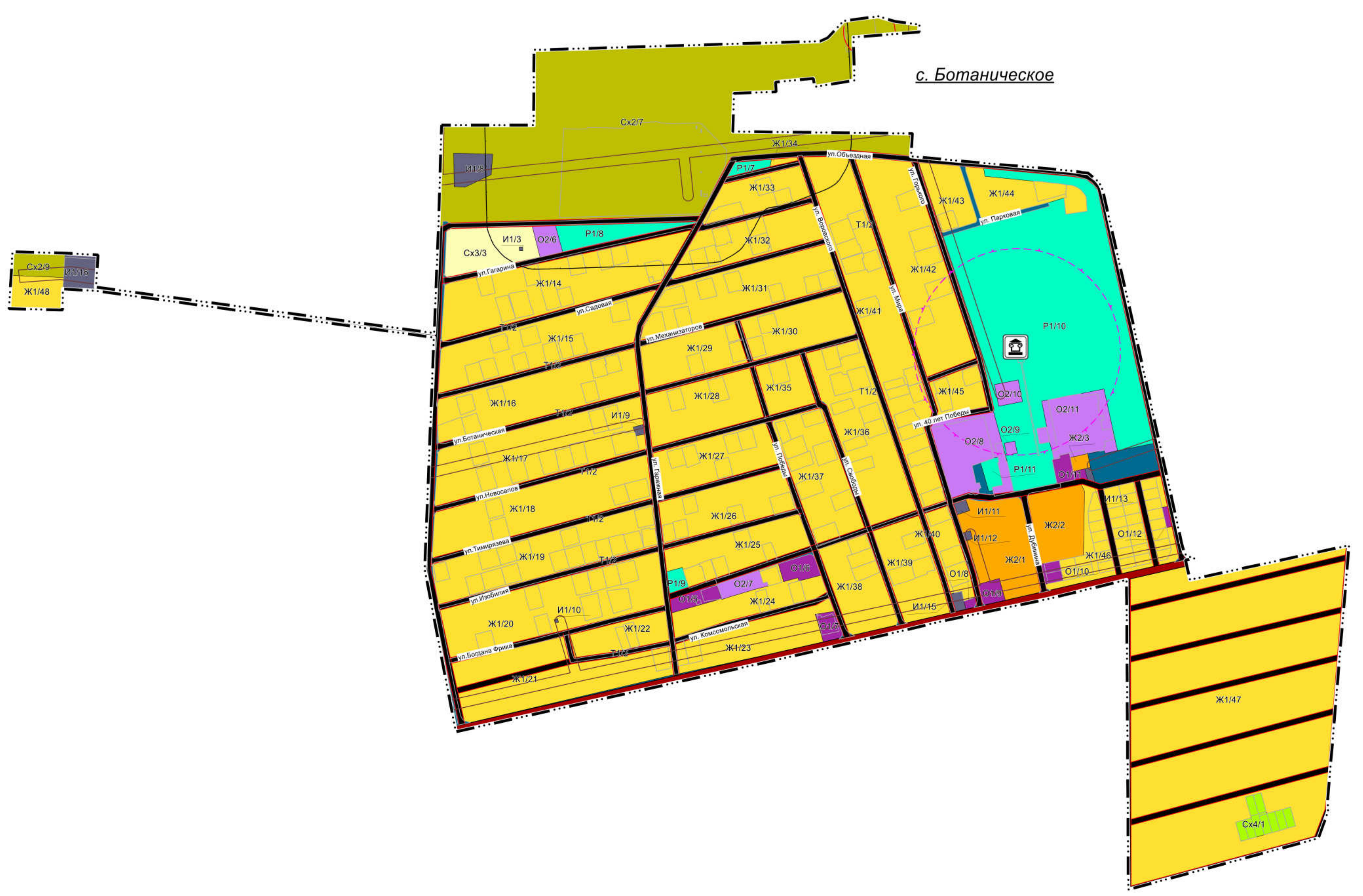
Ручьевское сельское поселение

Фрагмент карты градостроительного зонирования с. Кумово
 Масштаб 1:5000



Ковыльновское сельское поселение

Фрагмент карты градостроительного зонирования с. Ботаническое
 Масштаб 1:5000



Фрагмент карты градостроительного зонирования с. Червоное
 Масштаб 1:5000



Республика Крым	Крым	Администрация Раздольненского района Республики Крым
Президент Украины	Украина	Внесение изменений в Правила землепользования и застройки Ботанического сельского поселения Раздольненского района Республики Крым
Министерство территориальной администрации	Украина	Карта градостроительного зонирования
Генеральный директор	Украина	Масштаб 1:10000
		ООО "Земпросект"