Внесение изменений в Правила землепользования и застройки Ручьёвского сельского поселения Раздольненского района Республики Крым
Карта градостроительного зонирования с картой границ территорий, предусматривающих требования к архитектурно-градостроительному облику объектов капитального строительства
Масштаб 1:10000

УСЛОВНЫЕ ОБОЗНАЧЕНИЯ

Границы единиц административно-территориального деления Российской Федерации

Граница муниципального района
Граница сельского поселения
Граница населенного пункта

с.Ручьи — Административный центр сельского поселения

с.Камышное — Сельский населенный пункт

Территории,для которых градостроительные регламенты не устанавливаются

Земли сельскохозяйственного назначения

Земли,покрытые поверхностными водами

ТЕРРИТОРИАЛЬНЫЕ ЗОНЫ

ЖИЛЫЕ ЗОНЫ

Зона застройки индивидуальными жилыми домами (Ж1/1-Ж1/30)

Зона застройки малоэтажными жилыми домами (до 4этажей,включая мансардный)(Ж2/1-Ж2/2)

ОБЩЕСТВЕННО-ДЕЛОВЫЕ ЗОНЫ

Многофункциональная общественно-деловая зона (О1/1-О1/25)

Зона специализированной общественной застройки (О2/1-О2/9)

ПРОИЗВОДСТВЕННЫЕ ЗОНЫ

Производственная зона (П1/1-П1/2)

ЗОНЫ ИНЖЕНЕРНОЙ И ТРАНСПОРТНОЙ ИНФРАСТРУКТУР

Зона инженерной инфраструктуры (И1/1-И1/15)

Зона транспортной инфраструктуры (Т1/1-Т1/13)

ЗОНЫ СЕЛЬСКОХОЗЯЙСТВЕННОГО ИСПОЛЬЗОВАНИЯ

Производственная зона сельскохозяйственных предприятий (Сх2/1-Сх2/14)

Зона сельскохозяйственного использования (Сх3/1-Сх3/3)

ЗОНЫ РЕКРЕАЦИОННОГО НАЗНАЧЕНИЯ

Зона озелененных территорий общего пользования
(парки,сады,скверы,бульвары,городские леса)(Р1/1-Р1/13)

ЗОНЫ СПЕЦИАЛЬНОГО НАЗНАЧЕНИЯ

Зона кладбищ (Сп1/1-Сп1/8)

ИНЫЕ ЗОНЫ

Иные зоны (ИЗ1/1-ИЗ1/11)

Объекты транспортной инфраструктуры

Автомобильные дороги регионального или межмуниципального значения

Объекты культурного наследия (ОКН)

Памятник

Границы зон с особыми условиями использования территории

Санитарно-защитная зона предприятий,сооружений
и иных объектов -50-1000м

Прибрежная защитная полоса
Ширина прибрежной защитной полосы водных объектов -30-50м

Береговая полоса

Водоохранная зона
Ширина водоохранной зоны водных объектов -50-100м

Придорожная полоса

Охранная зона объектов электроэнергетики,объектов электросетевого хозяйства
и объектов по производству электрической энергии (вдоль линий электропередачи,вокруг подстанций)

Охранная зона газопроводов и систем газоснабжения

Зона затопления

Зона подтопления

Зоны охраны объектов культурного наследия
(памятников истории и культуры)народов Российской Федерации

Защитная зона объекта культурного наследия

Месторождения и проявления полезных ископаемых

Месторождения неметаллических полезных ископаемых

Месторождения нефти и газа

Участки недр,предоставленных для добычи полезных ископаемых,
а также в целях,не связанных с их добычей

Лицензионные участки

Территории,в границах которых предусматриваются требования к архитектурно-градостроительному облику объектов капитального строительства

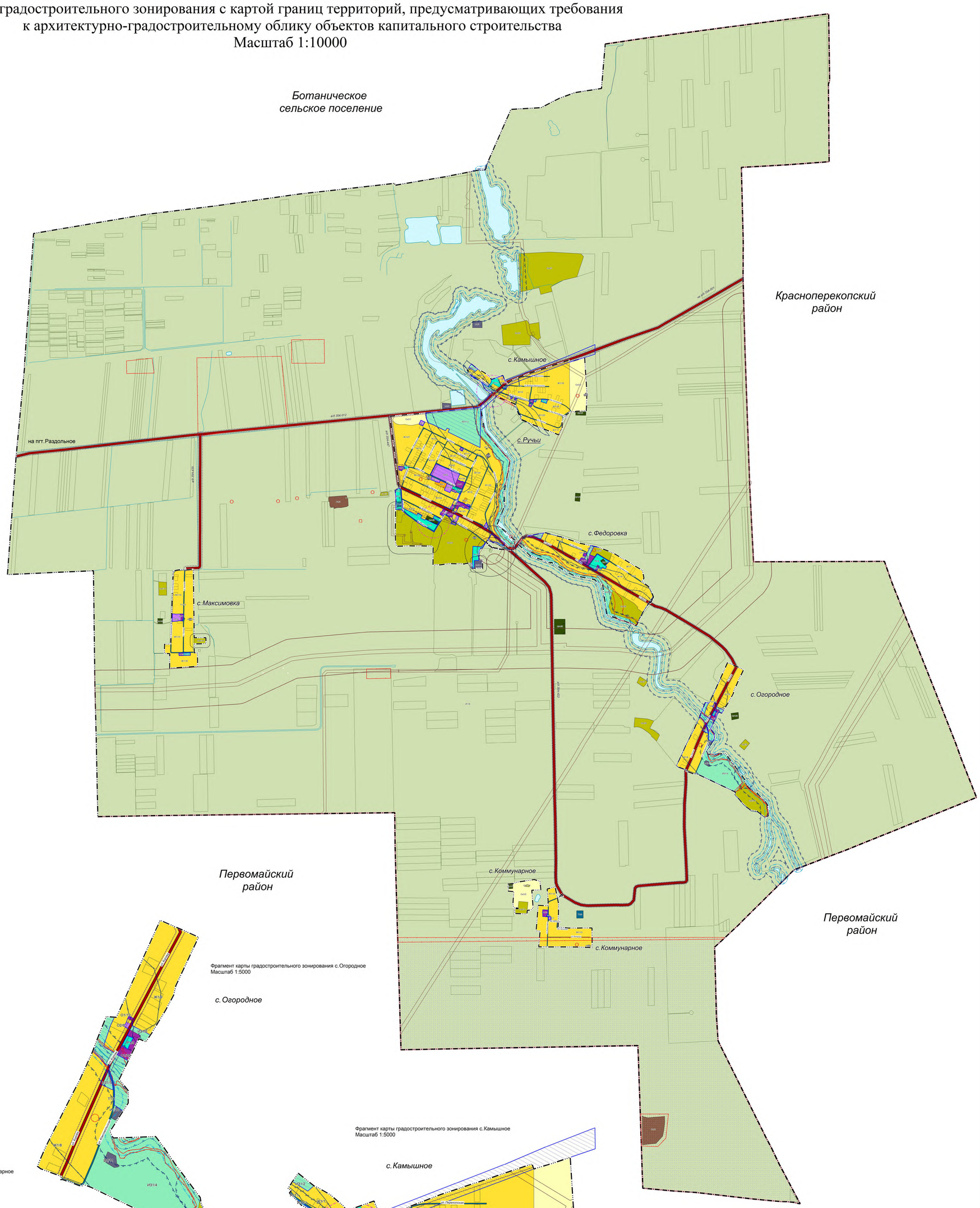

Фрагмент карты градостроительного зонирования с.Ручьи
Масштаб 1:5000

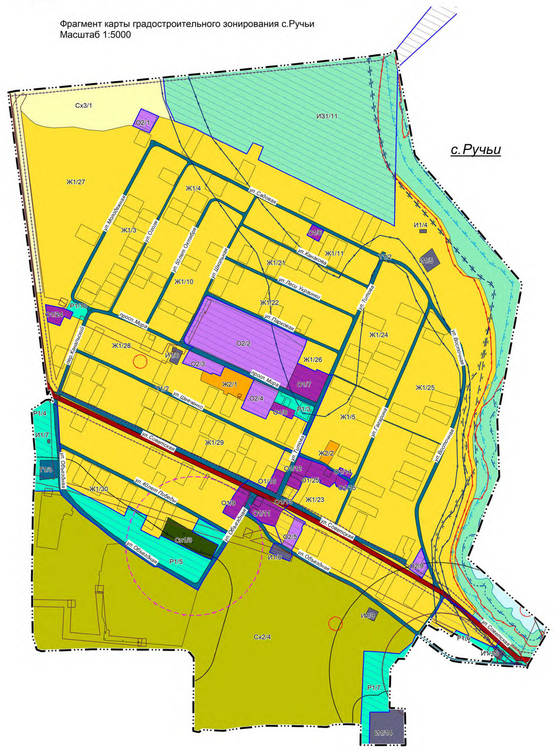

Фрагмент карты градостроительного зонирования с.Федоровка
Масштаб 1:5000

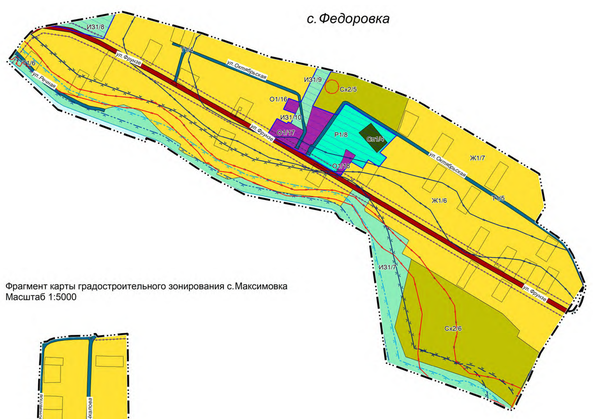

Фрагмент карты градостроительного зонирования с.Максимовка
Масштаб 1:5000

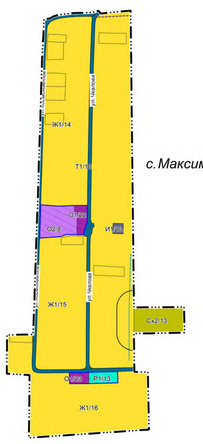

Фрагмент карты градостроительного зонирования с.Коммунарное
Масштаб 1:5000

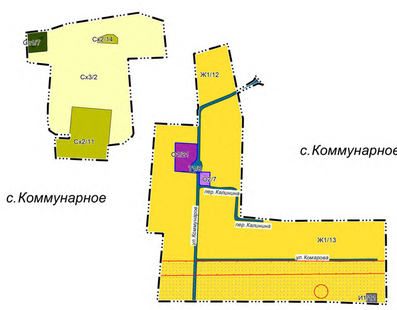

Фрагмент карты градостроительного зонирования с.Огородное
Масштаб 1:5000

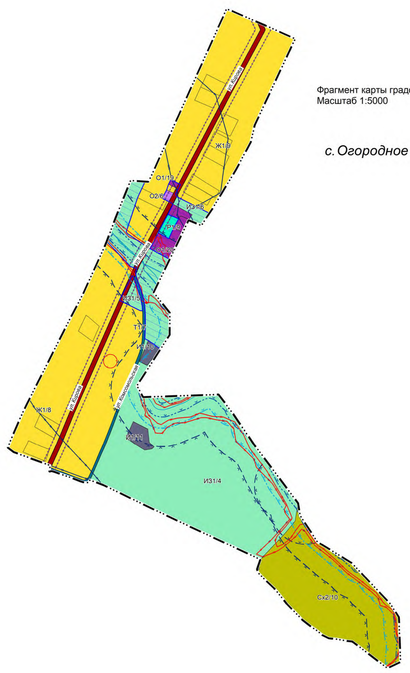

Фрагмент карты градостроительного зонирования с.Камышное
Масштаб 1:5000

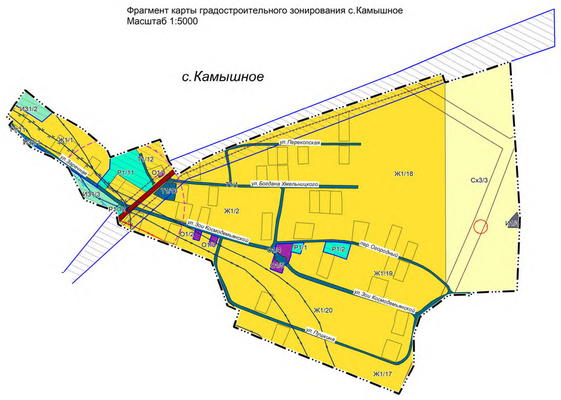

Разработал	Козлова				Заказчик:Администрация Раздольненского района Республики Крым
Проверил	Гудаева				Внесение изменений в Правила землепользования и застройки Ручьёвского сельского поселения Раздольненского района Республики Крым
Нач.отдела	Кузнецова				
Нормоконтр	Гудаева				
ГИП	Ударкина				
					Карта градостроительного зонирования с картой границ территорий,предусматривающих требования к архитектурно-градостроительному облику объектов капитального строительства
					Масштаб 1:10000
					ООО "Земпроект"